



**КОМИТЕТ ИМУЩЕСТВЕННЫХ ОТНОШЕНИЙ
АДМИНИСТРАЦИИ ПЕРМСКОГО МУНИЦИПАЛЬНОГО РАЙОНА**

РЕШЕНИЕ

о размещении объектов № 683

Пермский край
Пермский район

11.08.2021

Комитет имущественных отношений администрации Пермского муниципального района разрешает Обществу с ограниченной ответственностью «Научно-производственная фирма «Парма Инжиниринг» (ИНН 5948040074, ОГРН 1115948000453, почтовый адрес: 614500, г. Пермь, а/я 52)

размещение объекта «ПКУ-10кВ, КТП-10/0,4кВ (00889), ВЛ-10кВ, ВЛ-0,4 кВ»

на землях государственная собственность на которые не разграничена

на срок 11 месяцев с 11.08.2021 г. по 10.07.2022 г.

Местоположение: Пермский край, Пермский район, Култаевское с/п, п. Протасы

Приложение: схема предполагаемых к использованию земель или части земельного участка.

Председатель комитета
имущественных отношений
администрации Пермского
муниципального района

(подпись, печать)

Г.В. Мюрсов



СХЕМА
предполагаемых к использованию земель или части земельного участка

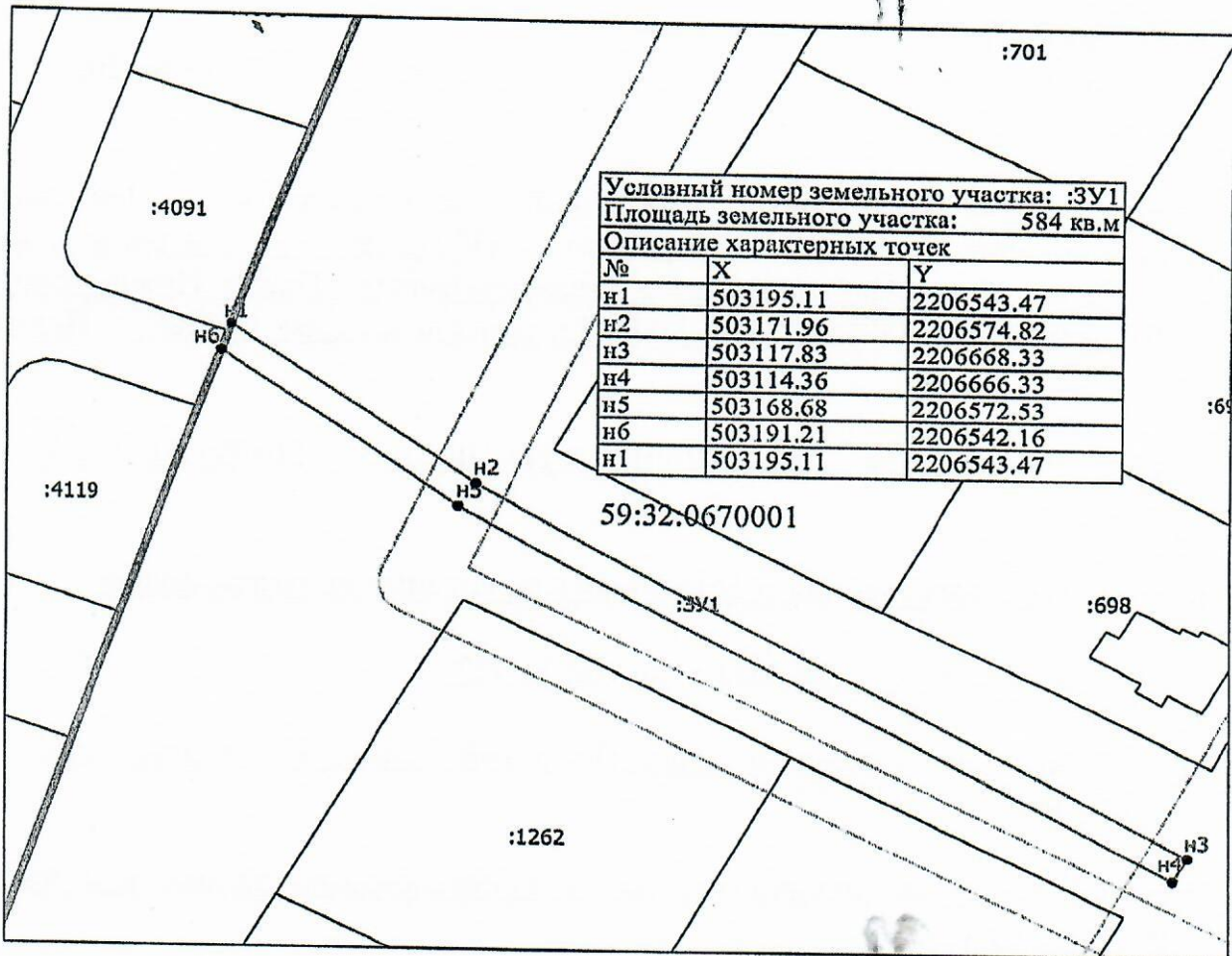
Объект: ПКУ-10кВ, КТП- 10/0,4кВ (00889), ВЛ-10кВ , ВЛ-0,4 кВ

Местоположение: Пермский край, Пермский район, Култаевское с/п, п. Протасы

Площадь земель или части земельного участка, кв.м. 584





Категория: земли населенных пунктов
при наличии

Вид разрешенного использования: -
при наличии



Масштаб 1:1000

Условные обозначения

-  - Существующая часть границы, сведения о которой достаточны для определения ее местоположения
-  - Земельный участок, предназначенный для использования
- н1** - Обозначение новой характерной точки
- :ЗУ1** - Обозначение земельного участка, предназначенного для использования
-  - Граница зоны с особыми условиями
-  - Граница кадастрового квартала
- 59:32:0670001** - Номер кадастрового квартала

Заявитель _____ Верно
подпись расшифровка подписи
МП (для юридических лиц и индивидуальных
предпринимателей)